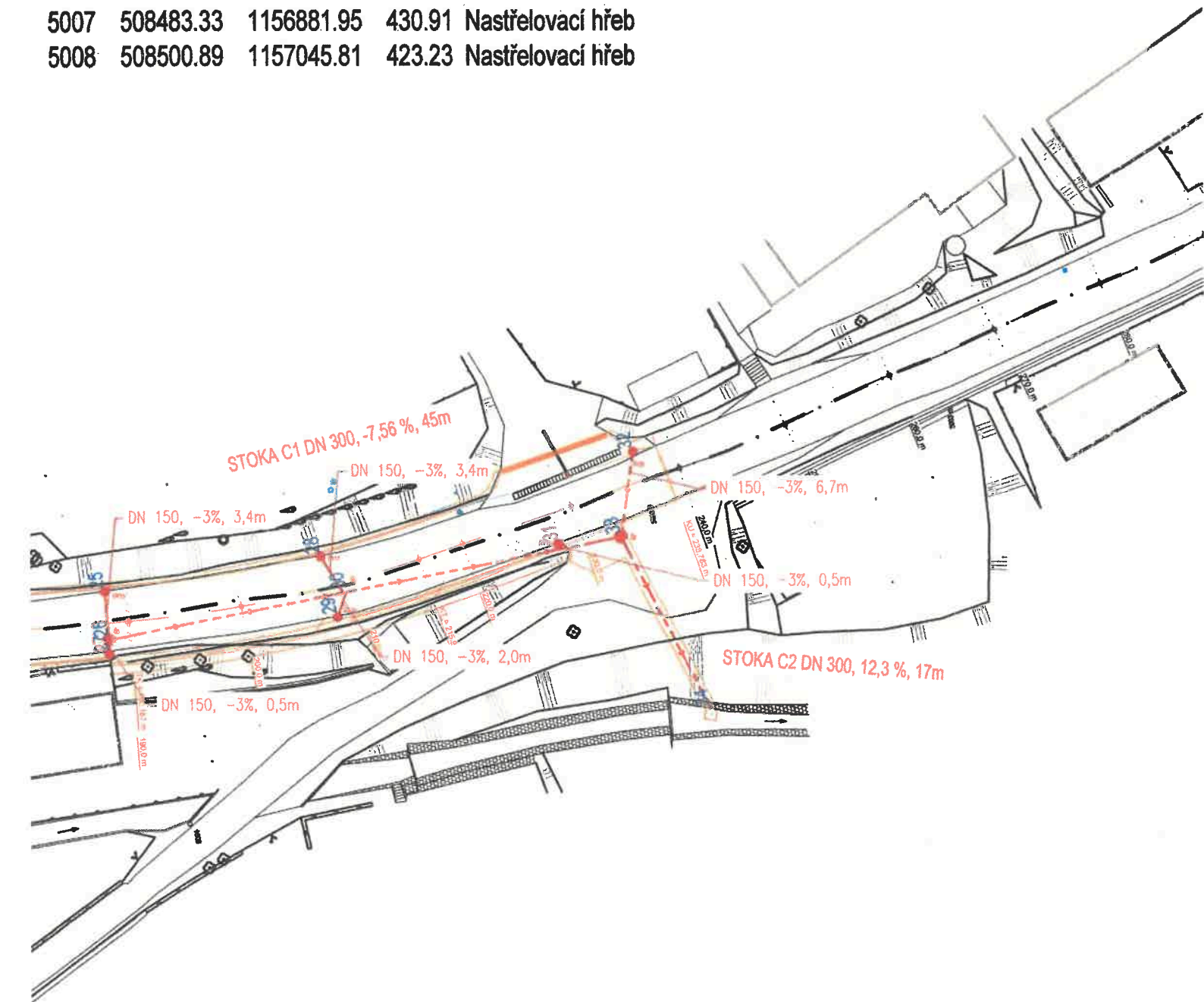


Č.b.	Y	X	Z	Popis
5001	508469.17	1157157.42	414.47	Nastřelovací hřeb
5002	508474.38	1157121.42	417.58	Nastřelovací hřeb
5003	508497.18	1157072.91	420.71	Nastřelovací hřeb
5004	508521.31	1157001.52	422.35	Nastřelovací hřeb
5005	508502.77	1156963.17	428.44	Nastřelovací hřeb
5006	508486.15	1156893.88	430.88	Nastřelovací hřeb
5007	508483.33	1156881.95	430.91	Nastřelovací hřeb
5008	508500.89	1157045.81	423.23	Nastřelovací hřeb




B.Č.	Y	X	POPIS
1	508460.516	1156827.640	DV1
2	508465.784	1156828.954	Š1
3	508467.018	1156828.549	DV2
4	508470.442	1156856.713	DV3
5	508474.838	1156856.078	spoj
6	508475.731	1156855.295	DV4
7	508478.924	1156888.197	DV5
8	508485.696	1156892.345	DV6
9	508487.361	1156893.593	Š2
10	508483.385	1156904.747	DV7
11	508488.256	1156906.571	Š3
12	508489.443	1156906.219	DV8
13	508487.904	1156921.624	DV9
14	508493.196	1156920.246	spoj
15	508492.136	1156921.295	DV10
16	508492.580	1156939.006	DV11
17	508497.868	1156937.584	spoj
18	508496.728	1156938.671	DV12
19	508499.096	1156947.630	Š4
20	508512.659	1156945.567	vyústění
21	508496.409	1156957.986	DV13
22	508501.855	1156957.418	spoj
23	508500.431	1156956.304	DV14
24	508497.698	1156971.335	DV21
25	508500.047	1156997.773	DV15
26	508504.253	1156997.405	Š5
27	508505.507	1156997.236	DV16
28	508500.261	1157016.709	DV17
29	508505.705	1157017.294	DV18
30	508503.682	1157018.398	spoj
31	508502.668	1157037.323	DV19
32	508503.010	1157042.816	DV20
33	508495.900	1157045.129	Š6
34	508519.063	1157047.820	vyústění

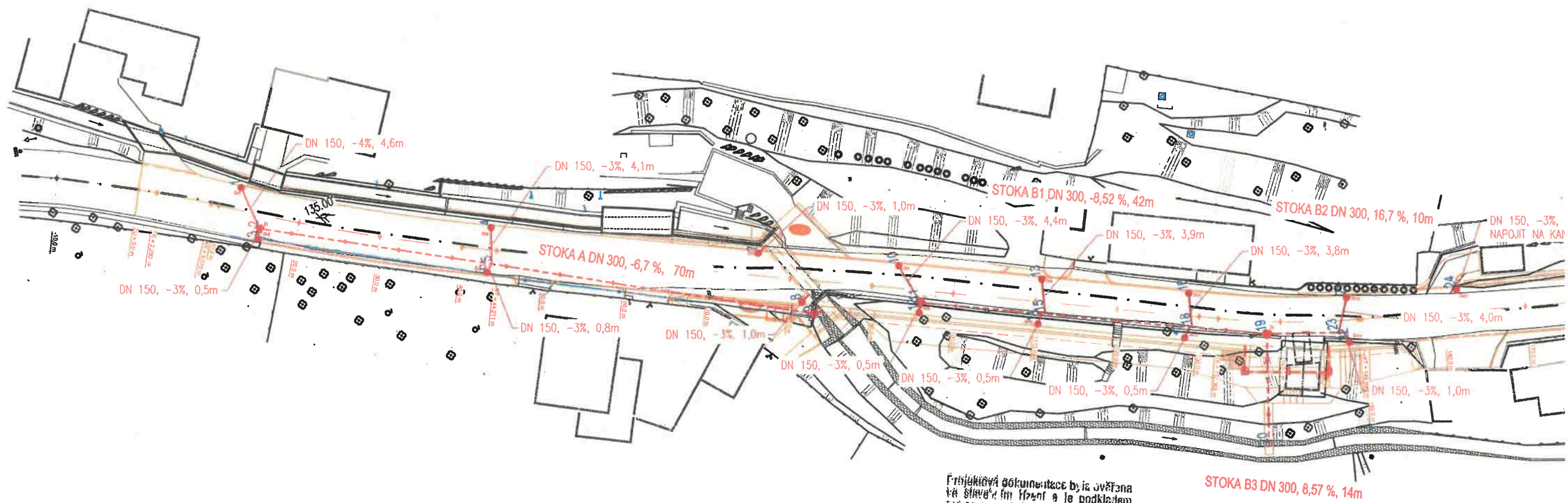
SO 300

DSP

Souřadnicový systém: JTSK  
Výškový systém: Bpv

Hlavní projektant	Ing. Jaromír RUŠAR	 Rušar mosty s.r.o. Mejdalenky 19, 638 00 Brno Tel., fax: 545 222 037 E-mail: info@rusar.cz	
Zodpovědný projektant	Ing. Jaromír RUŠAR		
Vypracoval	Ing. Tomáš KNOBLOCH		
Kontroloval	Ing. Jaromír RUŠAR		
Kraj:	ZLÍNSKÝ	Datum	Březen 2019
Investor:	ŘEDITELSTVÍ SILNIC ZLÍNSKÉHO KRAJE	Formát	4 A4
Název akce:	<b>SILNICE III/4893: PODKOPNÁ LHOTA, OPĚRNÁ ZEĎ</b>	Měřítko	1:500
Název objektu:	SO 300 - Dešťová kanalizace	Účel	DSP
Název výkresu:	<b>SITUACE</b>	Čís.zakáz.	52 - 2016
		Archivní čís.	15 - 2016
		Čís.soupravy	Čís. výkresu:
		<b>3</b>	<b>04</b>

# SITUACE M 1:500



Projektová dokumentace byla ověřena  
ve stavbě inženýrsky a je podkladem  
pro provedení stavby podle stavebního  
pověření č. 110/12 OK 398/2019  
ze dne 9. 12. 2019

**Městský úřad  
Vizovice**  
odbor dopravy  
a silničního hospodářství  
6

